

WALKME

LEVADAS MADEIRA

La guía perfecta para descubrir
la naturaleza de la isla de Madeira



ÍNDICE

Isla de Madeira	3
Mapa de Senderos	4
WalkMe	
Aplicación móvil, sitio web y e-book	6
Senderos	
Norte	9
Sur	27
Este	39
Oeste	55
Isla de Porto Santo	77
Artículos y Sugerencias	
Paseos recomendados para niños	84
Equipamiento recomendado para hacer una caminata	85
Nuestras 10 mejores levadas en Madeira	86
Actividades al aire libre	88
Gastronomía típica en la isla de Madeira	89
Preguntas frecuentes	90
Sobre nosotros	92





Isla de Madeira



La Isla de Madeira, también conocida como Perla del Atlántico, fue descubierta en 1419 por João Gonçalves Zarco y Tristão Vaz Teixeira. Es una Región Autónoma de Portugal y está situada en el océano Atlántico a unos 1000 km de Lisboa, siendo accesible por vía aérea o marítima.

Es una isla de origen volcánico y tiene como capital la ciudad de Funchal, presentando un clima templado a lo largo de todo el año, con temperaturas medias de 16°C en el invierno y 22° C en el verano.

Esta magnífica isla es un destino turístico de excelencia, presentando un conjunto de atracciones muy variado y característico que va desde la práctica de caminatas, canyoning, paseos en barco y otras actividades al aire libre, a las típicas festividades y eventos como la Fiesta de la Flor, Navidad y Fin de Año, Carnaval y muchas otras.

SENDEROS

OESTE

- 21 Levada do Pedregal - Ponta do Pargo
- 22 Levada dos Cedros (PR14)
- 23 Levada Prazeres - Raposeira
- 24 Vereda do Fanal (PR13)
- 25 Levada da Ribeira da Janela

NORTE

- 1 Levada do Caldeirão Verde (PR9)
- 2 Levada do Rei (PR18)
- 3 Levada dos Tornos - Boaventura
- 4 Caminho do Pináculo e Folhadal (PR17)



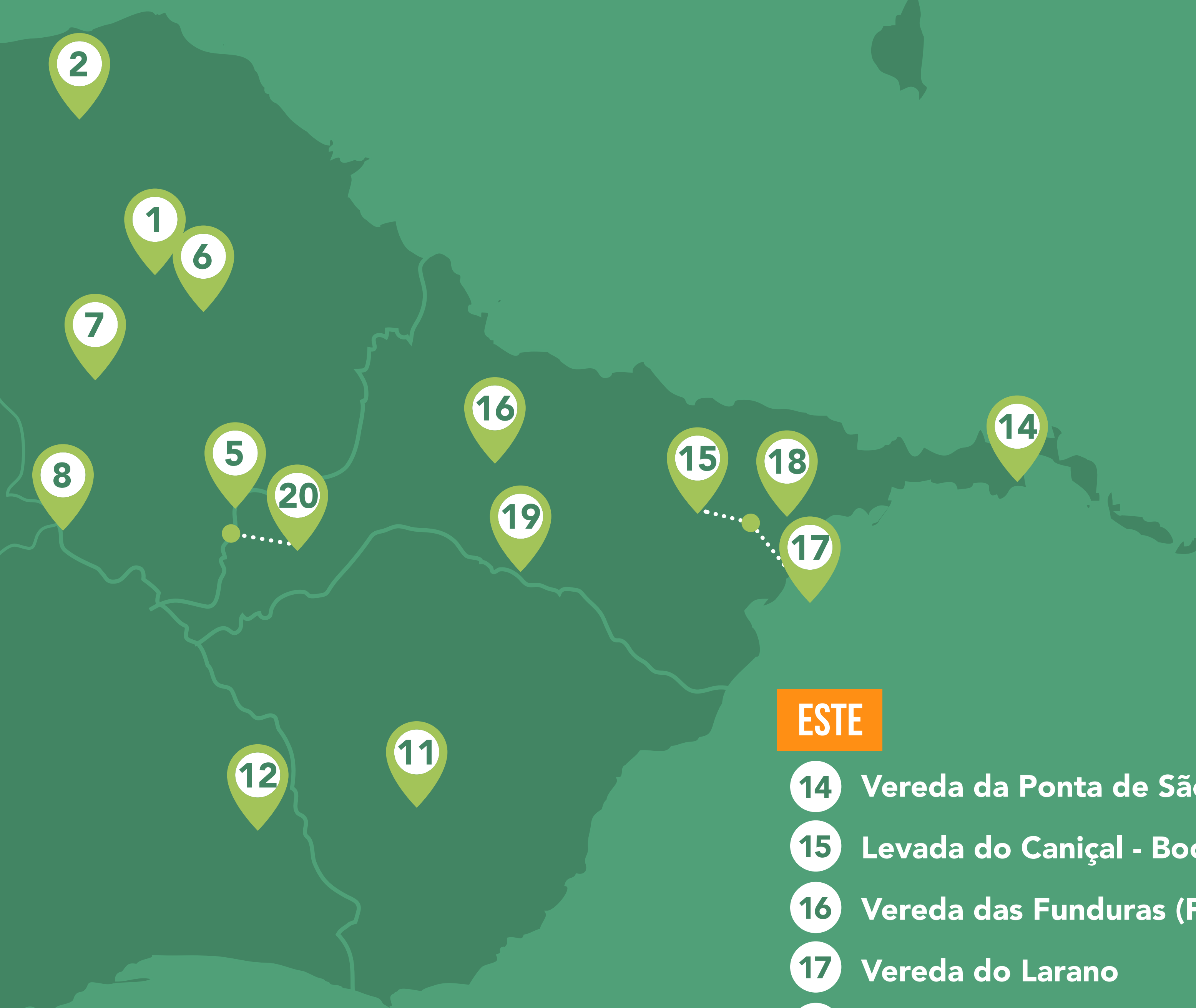
- 26 Levada do Moinho (PR7)
- 27 Lagoa do Vento
- 28 Levada da Rocha Vermelha
- 29 Calheta - Levada das 25 Fontes e Risco
- 30 Levada do Alecrim

SUR

- 9 Caminho Real da Encumeada (PR12)
- 10 Levada do Norte (Cabo Girão - Ribeira Brava)
- 11 Camacha - Levada dos Tornos

WALKME

- 5 Vereda dos Balcões (PR11)
- 6 Um caminho para todos
- 7 Vereda do Pico Ruivo (PR1.2)
- 8 Vereda do Areeiro - Pico Ruivo (PR1)



- 12 Levada da Serra do Faial - Camacha
- 13 Levada do Moinho - Levada Nova

PORTO SANTO

- 31 Vereda do Pico Branco e Terra Chã (PR1)
- 32 Vereda do Pico Castelo (PR2)



ESTE

- 14 Vereda da Ponta de São Lourenço (PR8)
- 15 Levada do Caniçal - Boca do Risco
- 16 Vereda das Funduras (PR5)
- 17 Vereda do Larano
- 18 Levada do Caniçal - Pico do Facho
- 19 Santo da Serra - Ribeiro Frio
- 20 Ribeiro Frio - Portela (PR10)



WalkMe Levadas Madeira



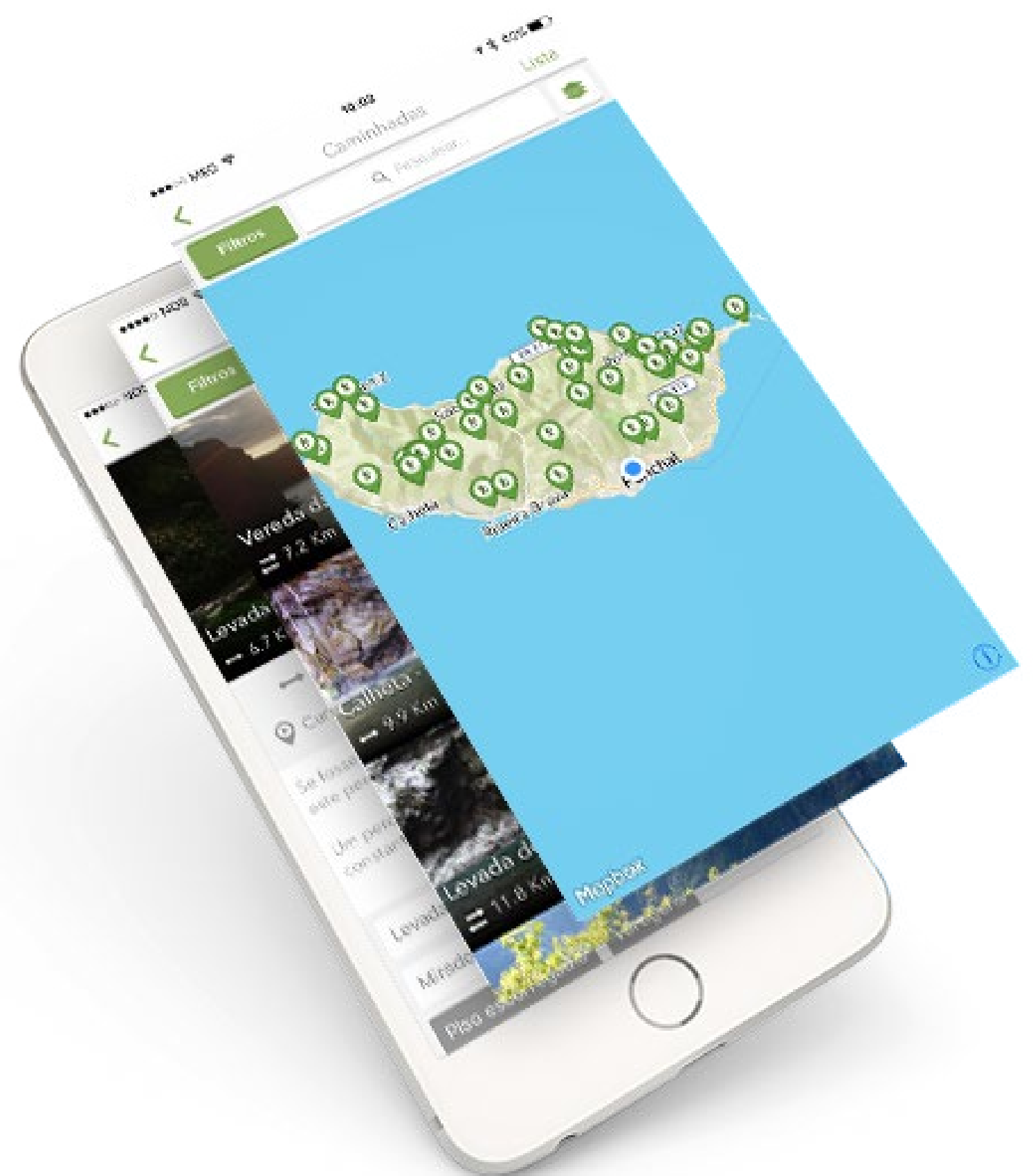
“La” aplicación de senderismo de Madeira

WalkMe | Levadas Madeira Aplicación móvil

Esta aplicación móvil pretende ser una guía (GPS) para todos los excursionistas en la isla de Madeira, proporcionando información útil sobre las caminatas y levadas. Con más de 50 senderos con información actualizada y disponible sin necesitar conexión a internet, esta es la aplicación ideal para liberar el espíritu de explorador y descubrir las maravillas naturales de la isla de Madeira!

Main Features

- Más de 50 senderos para explorar
- Distancia, dificultad, duración, descripción y fotografías de cada caminata reunida por senderistas locales
- Mapa con rutas GPS: Offline, Satélite y Terreno





WALKMEGUIDE.COM | Información de los senderos a la distancia de un click

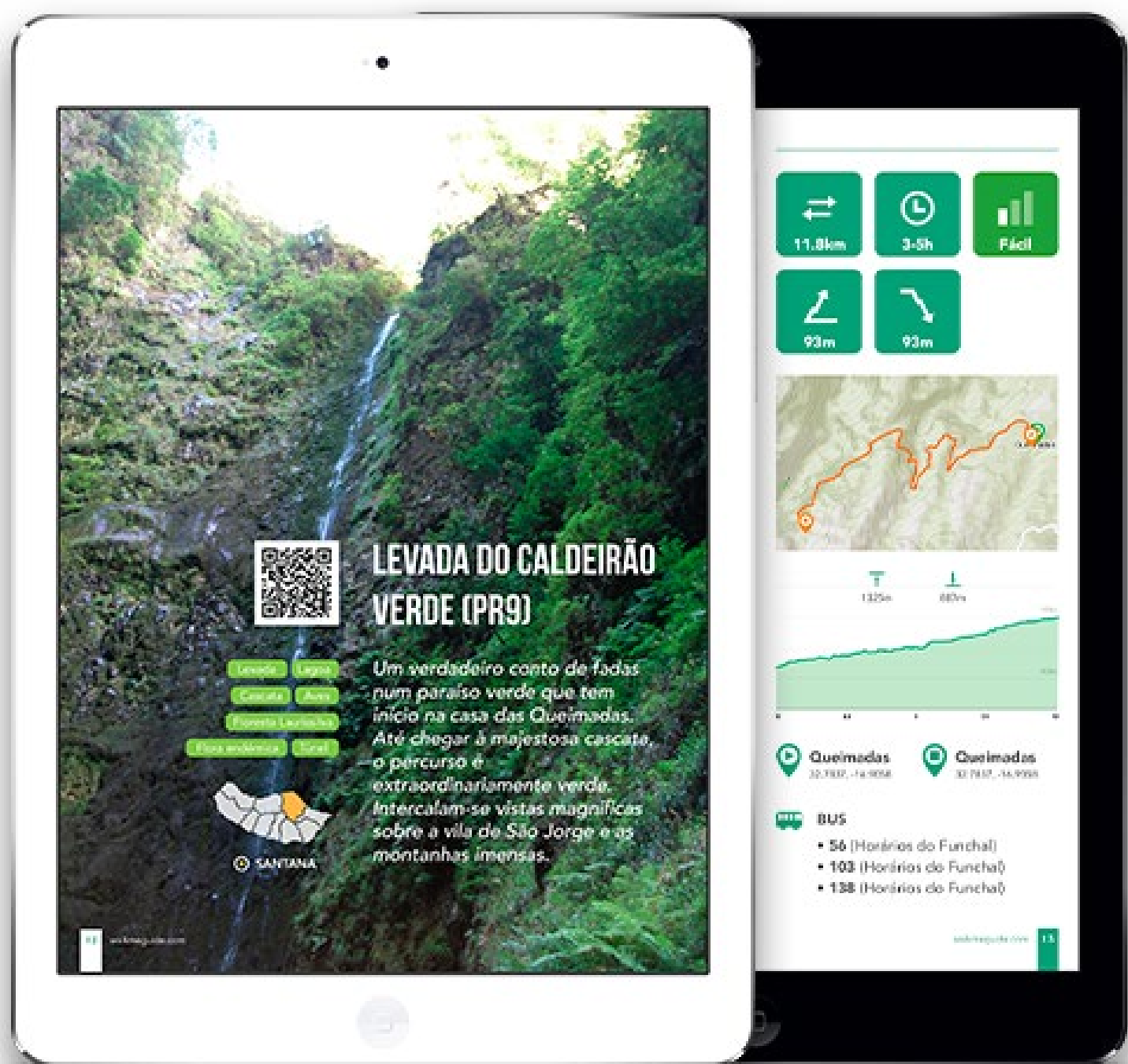


En este sitio web encontrará una amplia lista de rutas de senderismo en la Isla de Madeira con información útil y actualizada de cada sendero, que incluye descripción, fotografías, trayectos en el mapa, transportes, direcciones, entre otras. Además, encontrará información y artículos de interés para explorar las maravillas naturales de la isla de Madeira.

www.walkmeguide.com

En este e-book...

Este e-book oficial reúne información completa de los mejores senderos en la Isla de Madeira, siendo una guía perfecta para planificar las próximas caminatas y descubrir más de la Isla de Madeira, considerada la Perla del Atlántico. Además, encontrará algunos artículos de interés, consejos y sugerencias especialmente dedicadas a quien desea tener una experiencia única e inolvidable.



Información útil del e-book:

Cada sendero contiene la descripción, fotografías, recorrido en el mapa, perfil de altitud y palabras clave de lo que podrá encontrar.

INFORMACIÓN

	Tipo de sendero Circular		Subida acumulada
	Tipo de sendero Punto a punto		Descenso acumulado
	Tipo de sendero Ida y vuelta		Altitud min.
	Duración estimada		Altitud max.
	Dificultad Fácil		Inicio del sendero
	Dificultad Intermedio		Fin del sendero
	Dificultad Difícil		Transporte público





NORTE

LEVADA DO REI (SANTANA)

01

LEVADA DO CALDEIRÃO VERDE (PR9)

Levada

Laguna

Cascada

Aves

Laurisilva

Flora Endémica

Túnel



● SANTANA


Un verdadero cuento de hadas en un paraíso verde que comienza en la casa de las Queimadas. Hasta llegar a la majestuosa cascada, el camino es extraordinariamente verde. Se intercalan vistas magníficas sobre la villa de São Jorge y las inmensas montañas.



La presencia de agua es constante durante todo el recorrido. Brotando de las paredes, corriendo serenamente por la levada o cayendo del cielo en los días de lluvia. Este es un camino fantástico y seguro para realizarse en cualquier altura del año.

Encontrará algunos túneles por el camino, así que lleve una linterna y de protéjase la cabeza.

Al llegar a la cascada del Caldeirão Verde, déjese deslumbrar por una magnífica vista de la inmensa cascada cayendo sobre la fría y cristalina laguna. Disfrute el ambiente y relájese, al sonido del agua cayendo. Puede hacer un picnic antes de regresar.



Queimadas
32.7837, -16.9058



Queimadas
32.7837, -16.9058



BUS - Transporte público

- **56** (Horários do Funchal)
- **103** (Horários do Funchal)
- **138** (Horários do Funchal)



**ESTA ES UNA DEMOSTRACIÓN
DEL EBOOK**

"WALKME: Levadas Madeira"

En la versión completa tendrás
acceso a 32 senderos, además
de varios artículos y sugerencias
de relevancia sobre la isla de
Madeira y sus senderos.

VISITA

WWW.WALKMEGUIDE.COM

**PARA DESCARGAR
LA VERSIÓN COMPLETA**



A photograph of a volcanic landscape. In the foreground, there is a rough, rocky, and uneven terrain with dark brown and grey rocks. A few small, green, scrubby bushes are scattered across this area. In the middle ground, a steep, reddish-brown slope rises, covered in loose volcanic material and some sparse green vegetation. A thin, dark wire or fence line runs diagonally across the slope. At the top of the slope, a small, white, cylindrical structure, possibly a lighthouse or observation tower, is visible, surrounded by a metal railing. A few people can be seen standing near the top of the slope. The background shows a clear, bright blue sky. The overall scene is arid and rugged.

ARTÍCULOS Y SUGERENCIAS



NUESTRAS 10 MEJORES LEVADAS DE MADEIRA

La Isla de Madeira está repleta de senderos fascinantes por la naturaleza y elegir las 10 mejores es, sin duda, un verdadero desafío.

Como esta elección es siempre una opinión muy personal y subjetiva, en este artículo compartimos nuestro TOP 10 de caminatas.

Top 10: las mejores levadas de Madeira



LEVADA DOS CEDROS (PR14)

p.58

Un camino mágico en plena armonía con la naturaleza, envueltos por una gran variedad de especies endémicas de flora y fauna del Archipiélago. Al final del sendero, la cascada y las lagunas hacen de éste el lugar perfecto para relajarse y absorber la buena energía de la naturaleza.



LEVADA DO REI (PR18)

p.12

Esta es una de esas caminatas que nos llenan los ojos y el alma, envolviéndonos en la naturaleza verde esmeralda que, de vez en cuando, se abre para ofrecer paisajes de cortar la respiración. Al final, llegamos al magnífico Ribeiro Bonito, donde las caídas de agua y lagunas lo convierten en un lugar verdaderamente único.



VEREDA DO FANAL (PR13)

p.62

Con una mezcla de paisajes y características del terreno, esta caminata es una verdadera aventura por la naturaleza. A lo largo del camino, podemos deleitarnos con las magníficas vistas panorámicas de todo el alrededor.



LEVADA DA RIBEIRA DA JANELA

p.64

Tenemos un cariño especial por esta levada, aunque no es una caminata que recomendamos con frecuencia. Tiene aproximadamente 30 kilómetros, con 9 túneles (uno de los cuales con casi 2 kilómetros), pero hay algo especial en superar este desafío.



LEVADA DOS TORNOS – BOAVENTURA

p.14

En uno de los lugares más recónditos de la Isla de Madeira, comienza este recorrido que nos lleva a conocer el origen de la Levada de los Tornos que es una de las más importantes y extensas de la Isla.



LAGOA DO VENTO

p.68

En la zona de Rabaçal, esta caminata recorre una pequeña parte de la Levada do Alecrim y nos lleva a descubrir la Lagoa do Vento, uno de los lugares más bonitos de nuestra isla, con una imponente cascada que cae desde lo alto de la roca, formando la inmensa Laguna.



LEVADA DO CALDEIRÃO VERDE (PR9)

p.10

Esta es una de las caminatas más conocidas, un clásico recorrido por turistas y residentes. Con el inicio en la Casa das Queimadas en Santana, el sendero sigue hacia el Caldeirão Verde donde nos encontramos con una imponente cascada.



LEVADA DO ALECRIM

p.74


En la popular zona de Rabaçal, en Paul da Serra, esta caminata nos lleva hasta la Laguna D. Beja, en un recorrido pacífico, agradable y accesible a cualquier persona. La caminata es corta y, por eso, es también ideal para hacer con niños. ¡El final, es simplemente deslumbrante!



VEREDA DA PONTA DE SÃO LOURENÇO (PR8)

p.40



Un clásico de la Isla de Madeira, esta es la caminata que nos lleva hasta el punto más al este de la Isla. Las magníficas vistas ilustran el contraste entre la agitación del mar del norte y la calma del mar del sur.



LEVADA DO FURADO (PR10) (Ribeiro Frio – Portela)

p.52


Esta caminata comienza en el Parque Forestal del Ribeiro Frío, muy visitado y conocido por la creación de truchas. Por el camino, disfrutamos de una naturaleza llena de vida que nos guía en un recorrido mágico.



SENDERISMO EN LA ISLA DE MADEIRA

NUESTRA PASIÓN

Somos un equipo de Ingenieros de Software en la Universidad de Madeira y nos encanta practicar senderismo, especialmente en la isla de Madeira, Portugal. Así que decidimos combinar nuestras fortalezas con nuestra actividad al aire libre favorita para crear **WALKME**: donde se puede encontrar una GUÍA con toda la información que se necesita para descubrir las maravillas naturales de la Perla del Atlántico!



WalkMe Mobile Solutions, Lda

Startup Madeira, Sala 8
Madeira Tecnopolo, 1º Andar
9020-105 Funchal

info@walkmeguide.com

AVISO LEGAL

- Este ebook está destinado al uso personal. Se prohíbe expresamente su modificación, reproducción, duplicación, copia, distribución, venta, reventa y otras formas de explotación, con o sin fines comerciales. Los derechos de propiedad intelectual sobre el ebook y sus contenidos son exclusivamente de WalkMe Mobile Solutions, Lda., salvo indicación en contrario.
- La información de este ebook sirve de guía para todos los caminantes y podrá sufrir cambios por motivos ajenos a nuestra voluntad, en particular condiciones climatológicas, intervenciones de seguridad, entre otros.
- La consulta de la información contenida en este ebook no dispensa el sentido común, siendo que WalkMe Mobile Solutions, Lda. está exenta de cualquier responsabilidad por daños humanos o materiales que ocurran durante la realización de la caminata.

WE
♥
LEVADAS



www.walkmeguide.com

Proudly made in Madeira