

WALKME

LEVADAS MADEIRA

Der perfekte wanderführer zur entdeckung
der natur der insel Madeira durch wandern



INHALTSVERZEICHNIS

Die Insel Madeira	3
Wanderkarte	4
WalkMe	
Mobile App, Website und E-Book	6
Wanderungen	
Norden	9
Süden	27
Osten	39
Westen	55
Insel Porto Santo	77
Artikel und Vorschläge	
Empfohlene Wanderungen für Kinder	84
Die empfohlene Ausrüstung für Wanderungen	85
Unsere Top 10 Levadas auf Madeira	86
Freiluftaktivitäten auf Madeira	88
Die bezeichnende Gastronomie von Madeira	89
FAQs - Häufig gestellte Fragen	90
Über uns	92





Die Insel Madeira



Die Insel Madeira, auch als die Perle des Atlantiks bekannt, wurde im Jahre 1419 von João Gonçalves Zarco und Tristão Vaz Teixeira entdeckt. Sie ist eine autonome Region Portugals, liegt etwa 1.000 km von Lissabon entfernt im Atlantik und ist auf dem Luft- oder Seeweg erreichbar.

Madeira ist eine Insel vulkanischen Ursprungs, ihre Hauptstadt heißt Funchal. Sie besitzt das ganze Jahr hindurch ein mildes Klima, die Durchschnittstemperaturen betragen im Winter 16° C und im Sommer 22° C.

Diese herrliche Insel ist ein erstklassiges Reiseziel für Touristen, da sie eine Reihe abwechslungsreicher und charakteristischer Anziehungspunkte bietet. Diese reicht vom Wandern über Canyoning, Bootsfahrten und andere Outdoor-Aktivitäten bis hin zu typischen Festen und Veranstaltungen wie z.B. dem Blumenfest, Weihnachten und Neujahr, Karneval und vielem mehr.

WESTEN

- 21 Levada do Pedregal - Ponta do Pargo
- 22 Levada dos Cedros (PR14)
- 23 Levada Prazeres - Raposeira
- 24 Vereda do Fanal (PR13)
- 25 Levada da Ribeira da Janela

NORDEN

- 1 Levada do Caldeirão Verde (PR9)
- 2 Levada do Rei (PR18)
- 3 Levada dos Tornos - Boaventura
- 4 Caminho do Pináculo e Folhadal (PR17)



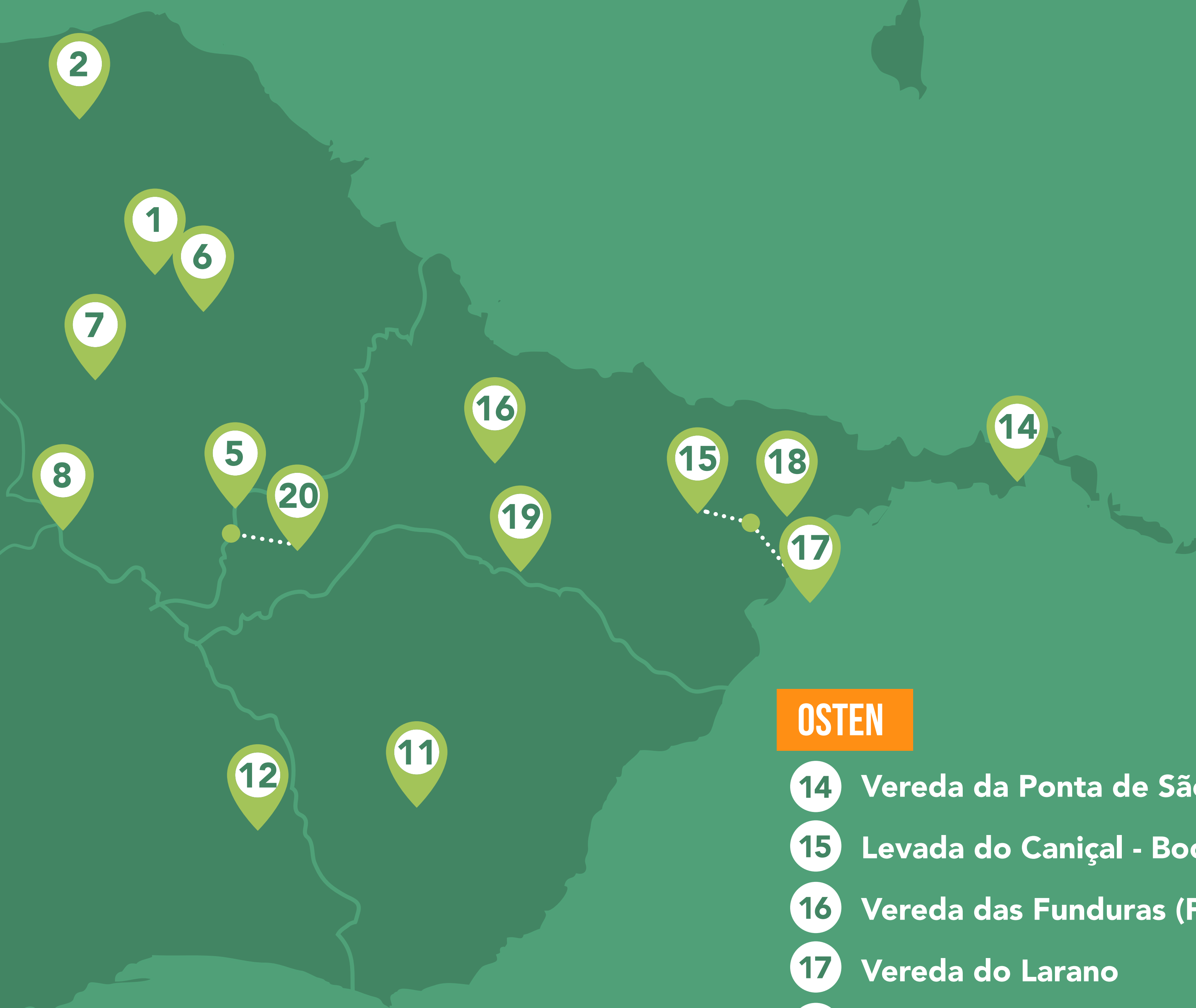
- 26 Levada do Moinho (PR7)
- 27 Lagoa do Vento
- 28 Levada da Rocha Vermelha
- 29 Calheta - Levada das 25 Fontes e Risco
- 30 Levada do Alecrim

SÜDEN

- 9 Caminho Real da Encumeada (PR12)
- 10 Levada do Norte (Cabo Girão - Ribeira Brava)
- 11 Camacha - Levada dos Tornos

WALKME

- 5 Vereda dos Balcões (PR11)
- 6 Um caminho para todos
- 7 Vereda do Pico Ruivo (PR1.2)
- 8 Vereda do Areeiro - Pico Ruivo (PR1)



- 12 Levada da Serra do Faial - Camacha
- 13 Levada do Moinho - Levada Nova

PORTO SANTO

- 31 Vereda do Pico Branco e Terra Chã (PR1)
- 32 Vereda do Pico Castelo (PR2)



OSTEN

- 14 Vereda da Ponta de São Lourenço (PR8)
- 15 Levada do Caniçal - Boca do Risco
- 16 Vereda das Funduras (PR5)
- 17 Vereda do Larano
- 18 Levada do Caniçal - Pico do Facho
- 19 Santo da Serra - Ribeiro Frio
- 20 Ribeiro Frio - Portela (PR10)



WalkMe Levadas Madeira



#1 Wander App der Insel Madeira!

WalkMe | Levadas Madeira - Mobile app

Diese mobile Anwendung zielt darauf ab, für alle Wanderer ein Reiseführer (GPS) auf der Insel Madeira zu sein und bietet nützliche Informationen über die Levada Wanderwege. Diese App enthält mehr als 50 Wanderwege mit aktualisierten Informationen und ist offline verfügbar, dies ist die App, die Sie brauchen, um den Geist Ihres Forschers loszulassen und die Naturwunder der Insel Madeira zu entdecken!

Haupteigenschaften:

- Mehr als 50 Wanderungen zu erkunden
- Entfernung, Schwierigkeit, Dauer, Beschreibung und Fotos für jeden Wanderweg von örtlichen Wanderern bereitgestellt
- Karte mit GPS-Pfaden: Offline, Satellit und Gelände





WALKMEGUIDE.COM | Wanderinformationen, nur einen Klick entfernt

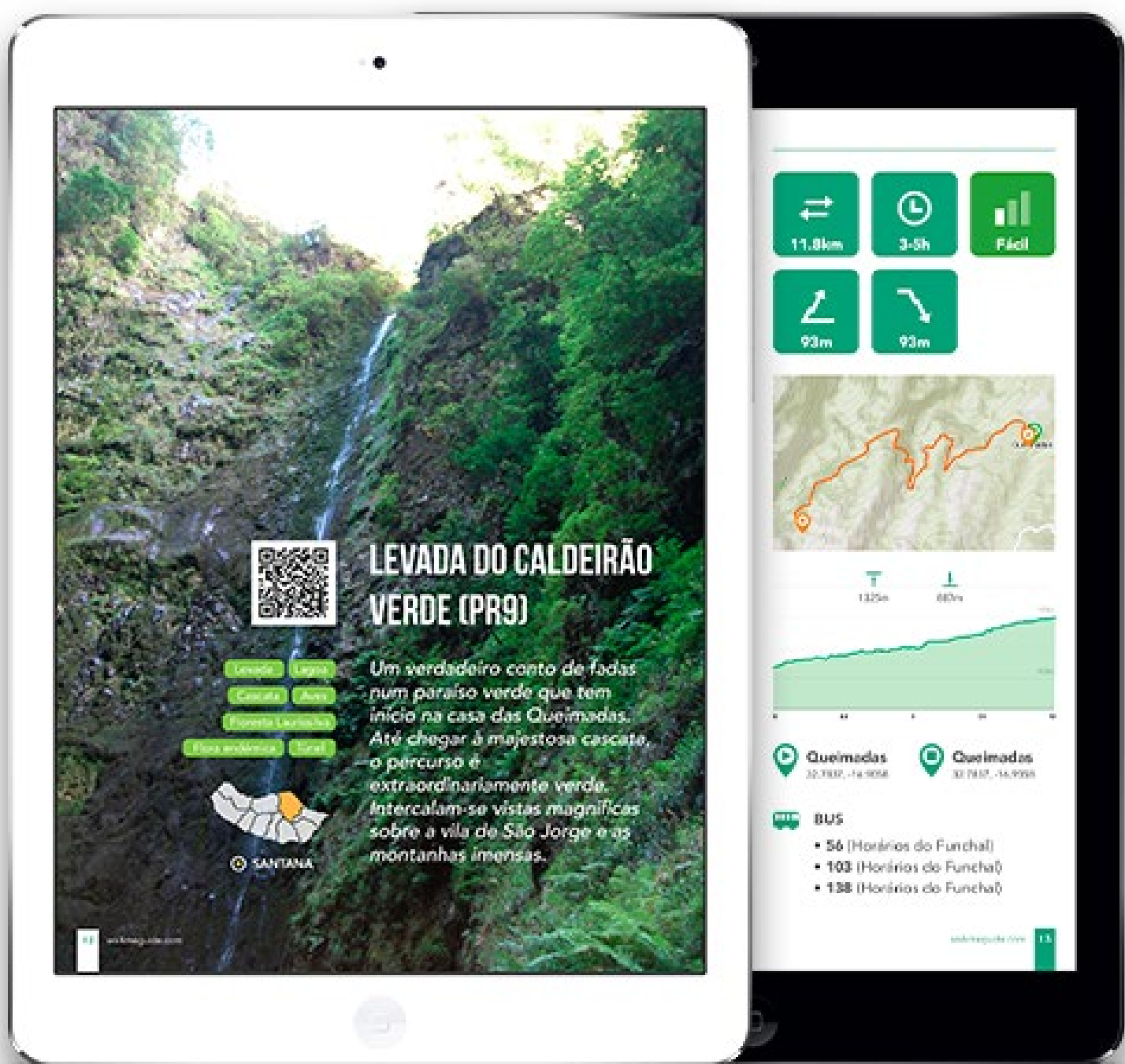


Auf dieser Internetseite finden Sie eine umfangreiche Aufstellung an Wanderwegen auf der Insel Madeira mit hilfreichen und aktuellen Informationen zu jeder einzelnen Wanderung. Diese beinhalten unter anderem Beschreibungen, Fotos, Kartenstrecken, Verkehrsmittel und Richtungsangaben. Außerdem finden Sie Informationen und interessante Artikel, die Ihnen helfen, die Naturwunder der Insel Madeira zu erkunden.

www.walkmeguide.com

In diesem E-Book ...

Dieses offizielle E-Book umfasst lückenlose Informationen der besten Wanderungen auf der Insel Madeira. Es ist dadurch der perfekte Führer beim Planen Ihrer nächsten Wanderungen und dafür, um mehr von Madeira zu entdecken, das auch als Perle des Atlantiks bezeichnet wird. Außerdem finden Sie darin interessante Artikel, Tipps und Ratschläge, die speziell für jene gedacht sind, die ein einzigartiges und unvergessliches Erlebnis suchen.



Hilfreiche E-Book-Informationen:

Jede Wanderung enthält eine Beschreibung, Fotos, die Route, ein Höhenprofil der Strecke und Stichwörter dessen, was dort zu finden ist.

INFORMATIONEN

 Art der Wanderung Kreisförmig	 Akkum. Höhe bergauf
 Art der Wanderung Punkt zu Punkt	 Akkum. Höhe bergab
 Art der Wanderung Hin-und Rückfahrt	 Höhe min
 Durchschnittliche Dauer	 Höhe max
 Schwierigkeit Leicht	 Start der Wanderung
 Schwierigkeit Mittelmäßig	 Ende der Wanderung
 Schwierigkeit Schwer	 Öffentlicher Verkehr





NORDEN

LEVADA DO REI (SANTANA)

01

LEVADA DO CALDEIRÃO VERDE (PR9)

Levada

Teich

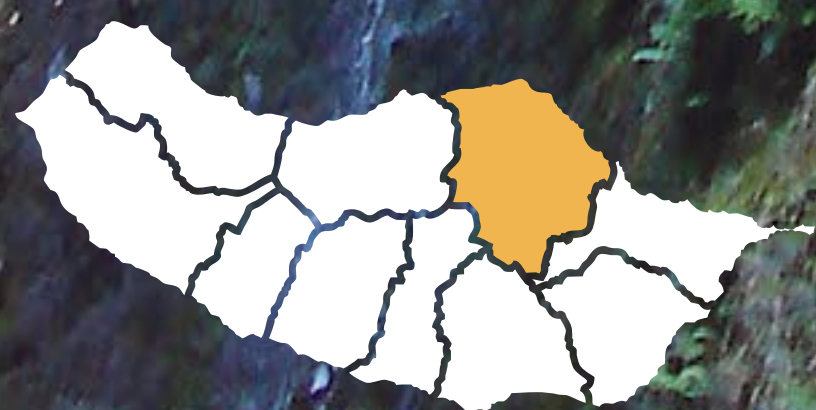
Wasserfall

Vögel

Lorbeerwald

Endemische Flora

Tunnel



SANTANA

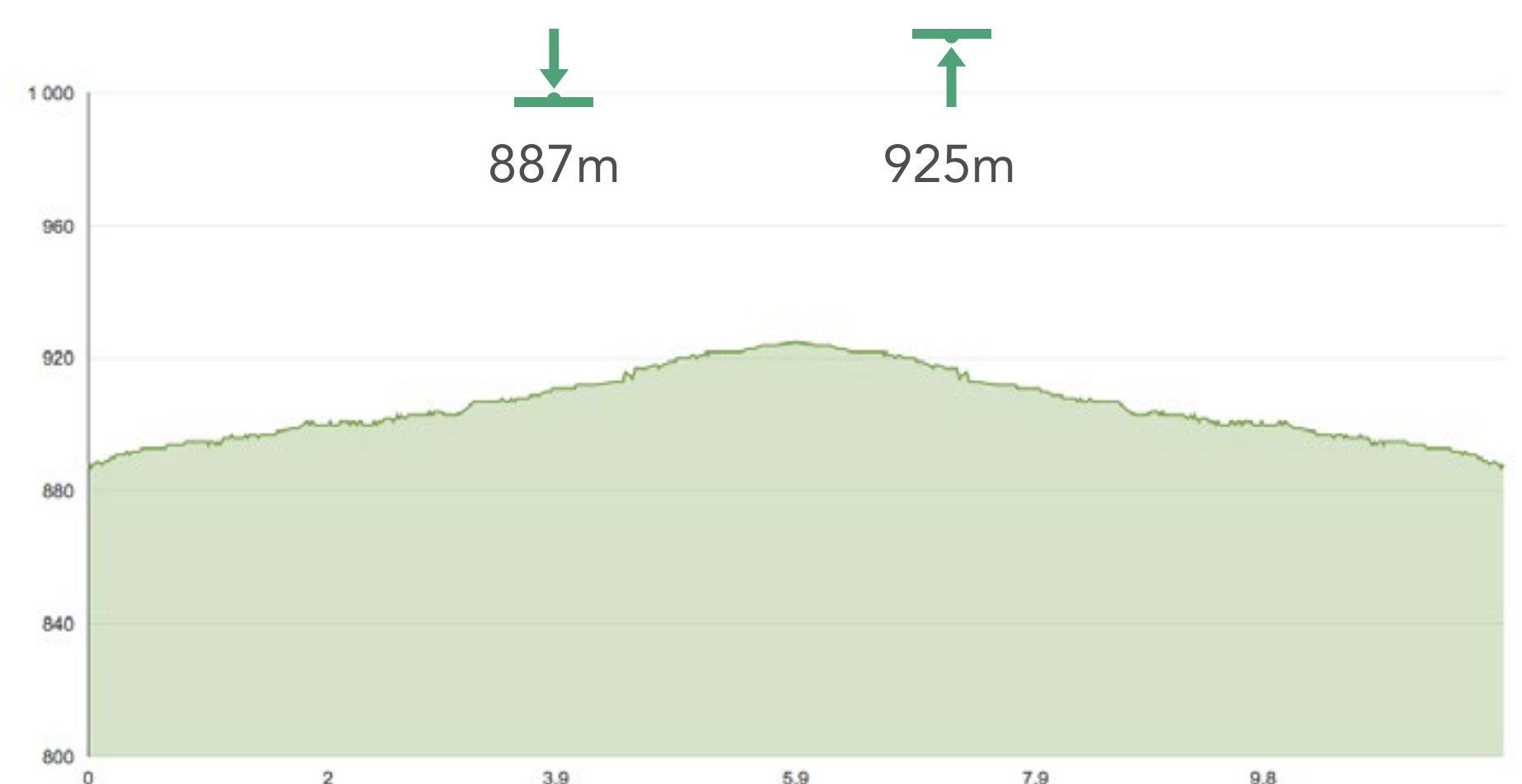
Ein wahres Märchen in einem grünen Paradies, das im Berghaus von Queimadas beginnt. Bis Sie den großartigen Wasserfall erreichen, ist die Strecke außerordentlich grün. Herrliche Blicke auf das Dorf von São Jorge und die unendlichen Berge folgen sich aufeinander.



Entlang der Strecke ist das Wasser immer anwesend: Es läuft aus den Wänden heraus, läuft ruhig in der Levada und fällt an Regentagen aus dem Himmel. Es ist eine fantastische und sichere Strecke, die in jeder Jahreszeit durchgeführt werden kann.

Sie werden einige Tunnels auf dem Weg finden, vergessen Sie also nicht, eine Taschenlampe mitzubringen und Ihren Kopf zu schützen.

Bei der Ankunft im Wasserfall des Caldeirão Verdes, lassen Sie sich von dem atemberaubenden Blick des Wasserfalls entführen, der auf den kalten und kristallklaren Teich fällt. Entspannen Sie sich mit dem Klang des fallenden Wassers. Sie können ein Picknick vor der Rückkehr machen.



Queimadas
32.7837, -16.9058



Queimadas
32.7837, -16.9058



BUS - Öffentlicher Verkehr

- **56** (Horários do Funchal)
- **103** (Horários do Funchal)
- **138** (Horários do Funchal)



**DIES IST EINE KOSTENLOSE DEMOVERSION
DES EBOOKS**

“WALKME: Levadas Madeira”

In der vollständigen Version erhalten

Sie Zugang zu 32 Wanderungen

sowie zu einigen Artikeln und

Empfehlungen zur Insel Madeira

und zu den Levadas.

BESUCHEN SIE

WWW.WALKMEGUIDE.COM

**UM DIE VOLLSTÄNDIGE
VERSION ZU ERHALTEN**





ARTIKEL UND VORSCHLÄGE



UNSERE TOP 10 LEVADAS AUF MADEIRA

Die Insel Madeira ist voller faszinierender Naturpfade und die TOP 10 auszuwählen, ist ohne Zweifel eine echte Herausforderung.

Da diese Wahl immer eine sehr persönliche und subjektive Meinung ist, teilen wir in diesem Artikel unsere TOP 10 Wanderwege.

Die besten Top 10 Levada Wanderungen in Madeira



LEVADA DOS CEDROS (PR14)

S.58

Ein magischer Pfad in voller Harmonie mit der Natur, die von einer Vielzahl von einheimischen Arten von Flora und Fauna des Archipels erfüllt ist. Am Ende der Levada machen der Wasserfall und die Lagunen diesen Ort perfekt zum Entspannen und um die gute Energie der Natur zu genießen.



LEVADA DO REI (PR18)

S.12

Dieses ist eine jener Wanderungen, die unsere Augen und unsere Seele füllen und uns in die smaragdgrüne Natur abtauchen lassen, die von Zeit zu Zeit atemberaubende Landschaften eröffnet. Am Ende kommen wir zum prächtigen Ribeiro Bonito, wo Wasserfälle und Lagunen es zu einem wahrhaft einzigartigen Ort machen.



VEREDA DO FANAL (PR13)

S.62

Mit einer Mischung aus Landschaften ist diese Wanderung ein wahres Naturabenteuer. Entlang des Weges können wir uns über die herrlichen Panoramablicke begeistern und die Natur in ihrem reinsten Zustand genießen und ihre Frische um uns herum fühlen, auf einer Energie spendenden Wanderung, die alle Ihre Sinne anspricht.



LEVADA DA RIBEIRA DA JANELA

S.64

Wir haben eine besondere Zuneigung für diese „Levada“, obwohl wir diese Wanderung nicht zu oft empfehlen. Sie geht über etwa 30 km, mit 9 Tunneln (einer davon ist fast 2 Kilometer lang), aber es ist etwas Besonderes, diese Herausforderung zu überwinden.



LEVADA DOS TORNOS – BOAVENTURA

S.14

Diese Wanderung beginnt an einem der verborgensten Orte der Insel Madeira, sie führt uns zum Ursprung des Levada dos Tornos, einer der bedeutendsten und umfangreichsten Wasserwege der Insel.



LAGOA DO VENTO

S.68

Diese Wanderung, die in der Region Rabaçal beginnt, überquert einen kleinen Teil des Levada do Alecrim und führt uns dazu, die Lagoa do Vento zu entdecken, einen der schönsten Orte der Insel, mit einem imposanten Wasserfall, der von der Spitze des Felsens fällt und eine enorme Lagune bildet.



LEVADA DO CALDEIRÃO VERDE (PR9)

S.10

Dies ist einer der bekanntesten Wanderungen, ein Klassiker, der von Touristen und Bewohnern durchgeführt wird. Die Wanderung beginnt bei Casa das Queimadas in Santana und geht weiter in Richtung Caldeirão Verde, wo wir auf einen imposanten Wasserfall stoßen, der von der Spitze des "Caldeirão" herunter fällt und eine einfach prächtige Lagune bildet.



LEVADA DO ALECRIM

S.74


Dies ist eine der schönsten Routen, sie beginnt in der Region Rabaçal, voller einheimischer Arten von Flora und Fauna von Madeira. Am Ende der Strecke finden Sie den Wasserfall und die Lagune von Dona Beja, umrahmt in einem herrlichen und friedlichen Raum, wo Sie ein Picknick machen und die gute Energie der Natur genießen können.



VEREDA DA PONTA DE SÃO LOURENÇO (PR8)

S.40



Ein weiterer Klassiker der Insel Madeira, dies ist die Wanderung, die uns in den Osten der Insel führt. Die prächtigen Ansichten veranschaulichen den Kontrast zwischen dem rauen Meer des Nordens und dem ruhigen Meer des Südens der Insel.



LEVADA DO FURADO (PR10) (Ribeiro Frio – Portela)


S.52

Diese Wanderung beginnt im Ribeiro Frio Forest Park, der sehr beliebt ist und für seine Forellenzucht bekannt ist. Entlang des Weges genießen wir eine Natur voller Leben, die uns auf eine magische Reise führt.



WANDERN IN MADEIRA ISLAND UNSERE LEIDENSCHAFT

Wir sind ein Team von Software Programmierern an der Universität von Madeira und wir lieben Wandern, vor allem auf der Insel Madeira, Portugal. So entschieden wir uns, unsere Stärken mit unserer liebsten Aktivität im Freien zu kombinieren, um **WALKME** zu schaffen: wo finden Sie einen WANDERFÜHRER mit all den Informationen, die Sie brauchen, um die Naturwunder der Perle des Atlantiks zu entdecken!



WalkMe Mobile Solutions, Lda

Startup Madeira, Sala 8
Madeira Tecnopolo, 1º Andar
9020-105 Funchal

info@walkmeguide.com

HAFTUNGSKLAUSEL

- Dieses E-Book ist für den persönlichen Gebrauch bestimmt. Veränderungen, Reproduktionen, Vervielfältigungen, Kopien, Verteilungen, Verkäufe, Weiterverkäufe und andere Formen der Verwertung – mit oder ohne kommerzielle Zwecke – sind ausdrücklich untersagt. Die geistigen Eigentumsrechte an dem E-Book und seinen Inhalten stehen, sofern nicht anders angegeben, ausschließlich WalkMe Mobile Solutions, Lda., zu.
- Die Informationen in diesem E-Book dienen allen Wanderern als Anleitung. Änderungen können sich aus Gründen ergeben, die außerhalb unserer Kontrolle liegen. Dazu zählen unter anderem die jeweilige Wetter- und Sicherheitslage.
- Die in diesem E-Book enthaltenen Informationen ersetzen nicht den gesunden Menschenverstand. WalkMe Mobile Solutions, Lda., ist von jeglicher Haftung für Personen- und Sachschäden befreit, die während einer Wanderung auftreten können.

WE
♥
LEVADAS



www.walkmeguide.com

Proudly made in Madeira