

# WALKME

## LEVADAS MADEIRA

Le guide parfait pour découvrir  
la nature de l'île de Madère





# TABLE DES MATIÈRES

L'île de Madère	3
Carte des Randonnées	4
WalkMe	
Application mobile, site web et ebook	6
Randonnées	
Nord	9
Sud	27
Est	39
Ouest	55
Île de Porto Santo	77
Articles et Suggestions	
Les sentiers recommandés pour des enfants	84
Un équipement recommandé pour la randonnée	85
Notre TOP 10 des randonnées	86
Activités d'extérieur sur l'île de Madère	88
Gastronomie typique de l'île de Madère	89
Questions Fréquentes	90
Sur Nous	92







# L'île de Madère



L'île de Madère, aussi connue sous le nom de Perle de l'Atlantique a été découverte en 1419 par João Gonçalves Zarco et Tristão Vaz Teixeira. C'est une région autonome du Portugal située dans l'Océan Atlantique à environ 1000 km de Lisbonne et est accessible par voie aérienne ou maritime.

C'est une île d'origine volcanique et sa capitale est Funchal. Madère possède un climat doux toute l'année, avec des températures moyennes de 16°C en hiver et 22°C en été.

Cette île magnifique est une destination touristique de choix, présentant un ensemble varié et distinctif d'attractions allant de la pratique de la randonnée, le canyoning, les excursions en bateau et d'autres activités de plein air, aux festivités et événements typiques comme le Festival des fleurs, Noël, le Nouvel An, le carnaval et bien d'autres encore.



## OUEST

- 21 Levada do Pedregal - Ponta do Pargo
- 22 Levada dos Cedros (PR14)
- 23 Levada Prazeres - Raposeira
- 24 Vereda do Fanal (PR13)
- 25 Levada da Ribeira da Janela

## NORD

- 1 Levada do Caldeirão Verde (PR9)
- 2 Levada do Rei (PR18)
- 3 Levada dos Tornos - Boaventura
- 4 Caminho do Pináculo e Folhadal (PR17)



- 26 Levada do Moinho (PR7)
- 27 Lagoa do Vento
- 28 Levada da Rocha Vermelha
- 29 Calheta - Levada das 25 Fontes e Risco
- 30 Levada do Alecrim

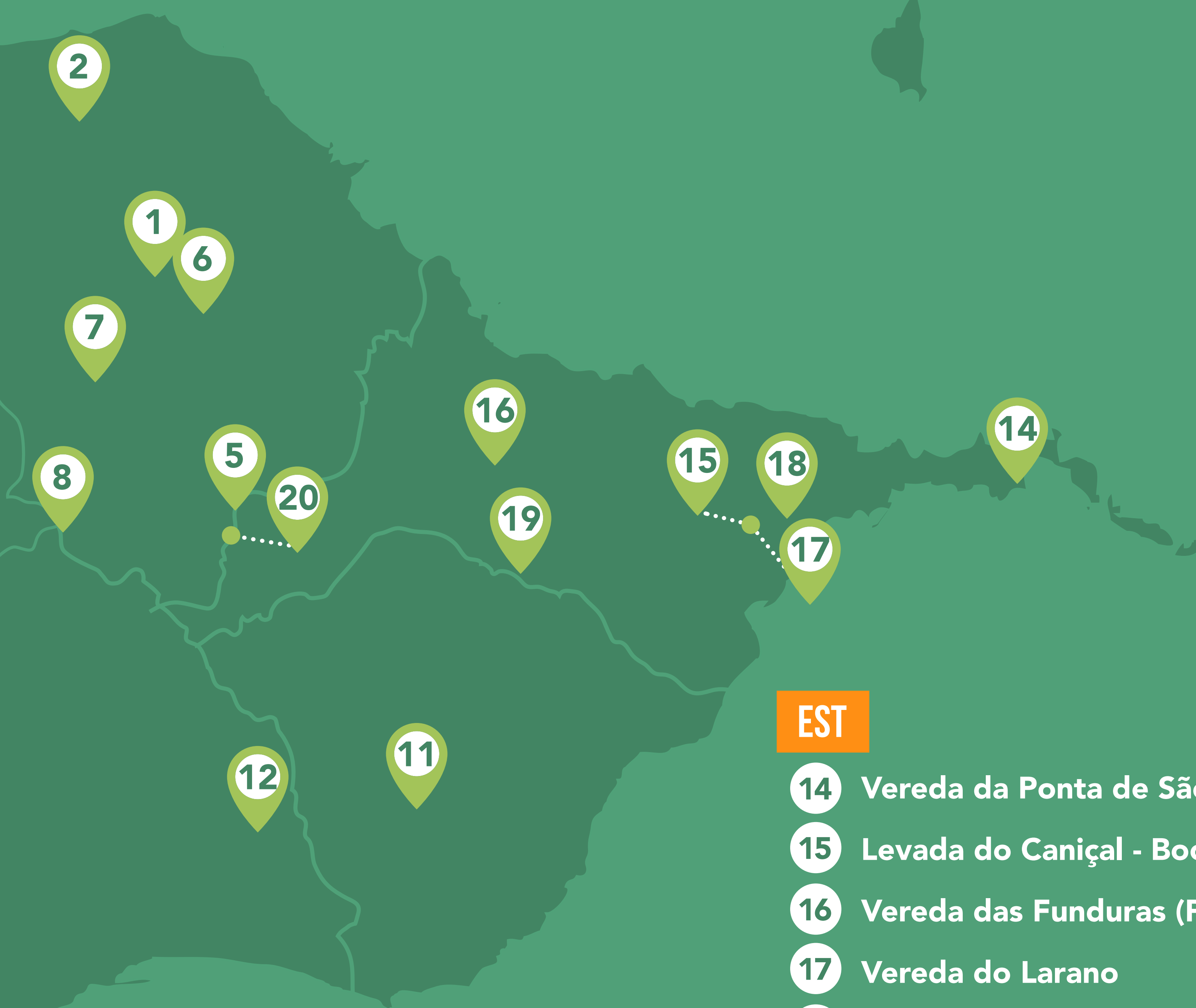
## SUD

- 9 Caminho Real da Encumeada (PR12)
- 10 Levada do Norte (Cabo Girão - Ribeira Brava)
- 11 Camacha - Levada dos Tornos



# WALKME

- 5 Vereda dos Balcões (PR11)
- 6 Um caminho para todos
- 7 Vereda do Pico Ruivo (PR1.2)
- 8 Vereda do Areeiro - Pico Ruivo (PR1)



- 12 Levada da Serra do Faial - Camacha
- 13 Levada do Moinho - Levada Nova

## PORTO SANTO

- 31 Vereda do Pico Branco e Terra Chã (PR1)
- 32 Vereda do Pico Castelo (PR2)



## EST

- 14 Vereda da Ponta de São Lourenço (PR8)
- 15 Levada do Caniçal - Boca do Risco
- 16 Vereda das Funduras (PR5)
- 17 Vereda do Larano
- 18 Levada do Caniçal - Pico do Facho
- 19 Santo da Serra - Ribeiro Frio
- 20 Ribeiro Frio - Portela (PR10)





# WalkMe Levadas Madeira



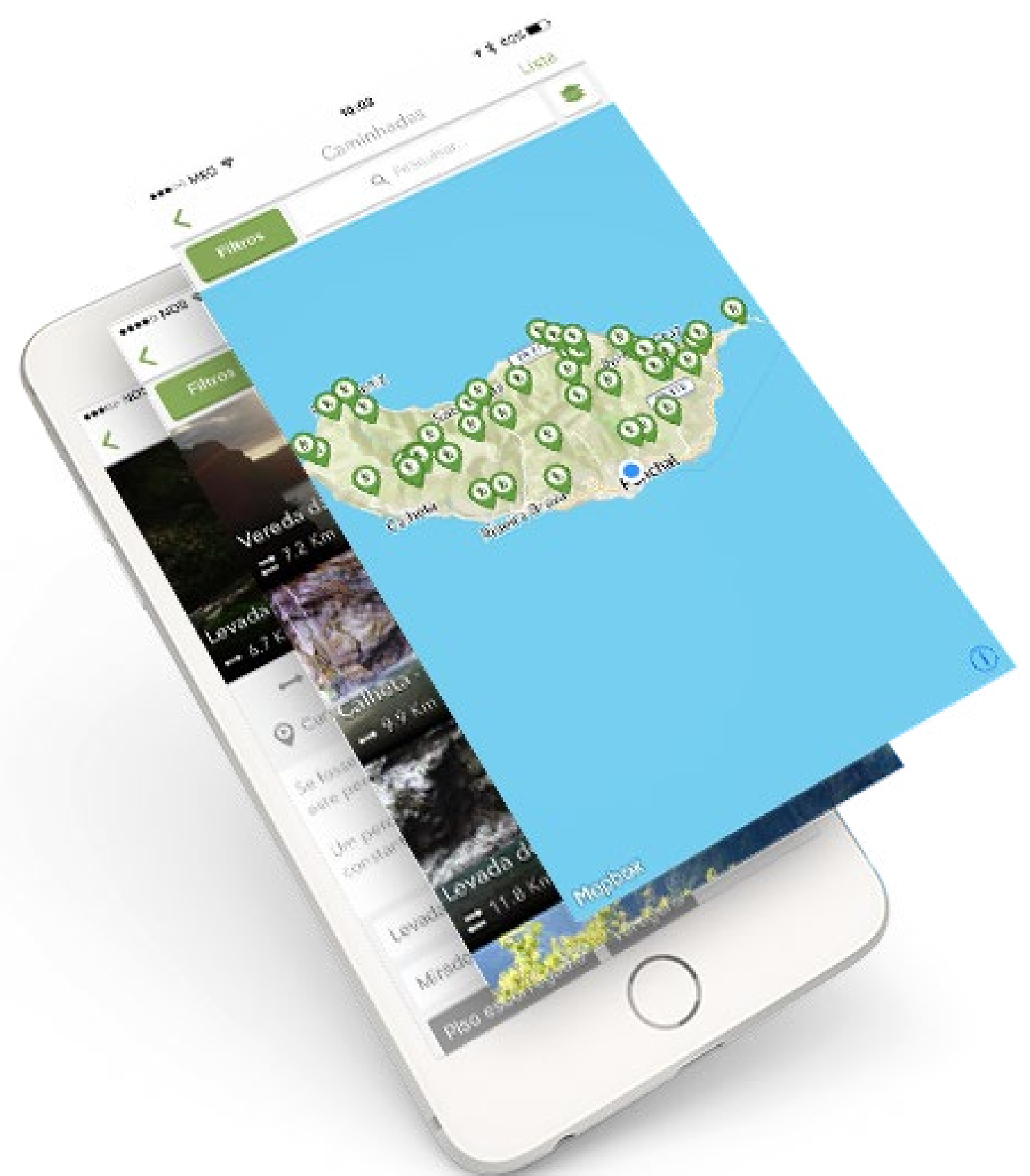
L'application N°1 de la randonnée sur l'Île de Madère!

## WalkMe | Levadas Madeira Application mobile

Cette application mobile se veut être un guide (GPS) pour tous les randonneurs sur l'île de Madère, en fournissant des informations utiles sur les randonnées et les levadas. Avec plus de 50 sentiers avec des informations actualisées et disponibles sans avoir besoin d'une connexion à internet, cette application est idéale pour libérer son esprit d'explorateur et découvrir les merveilles naturelles de l'île de Madère!

### Caractéristiques principales:

- Plus de 50 sentiers pour explorer
- Distance, difficulté, durée, description et photographies de chaque randonnée reunies par des randonneurs locaux
- Carte avec des itinéraires GPS: Offline, Satellite et Terrain







# WALKMEGUIDE.COM | Toutes les informations sur les randonnées d'un simple clic

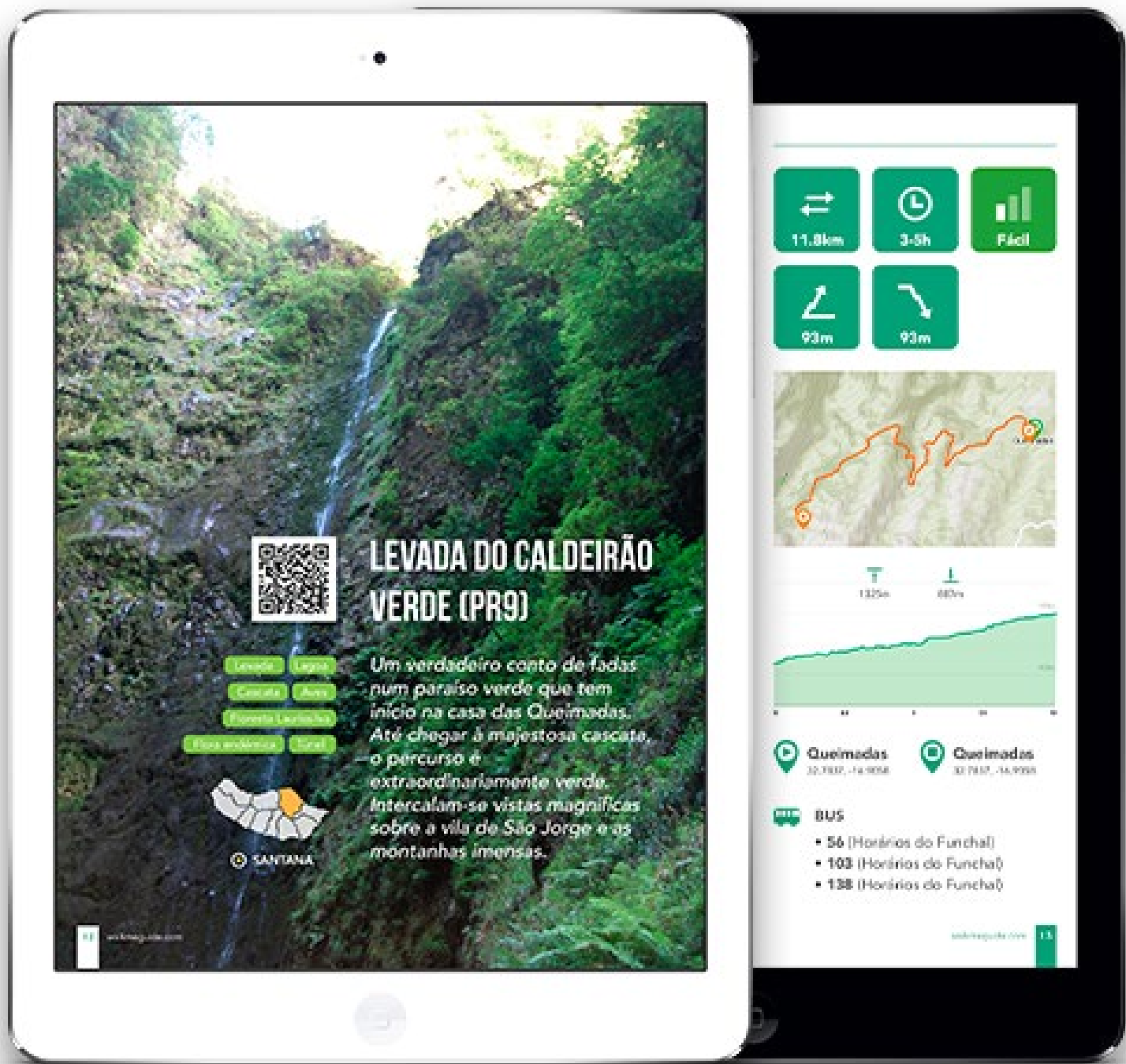


Sur ce site, vous trouverez une vaste liste des sentiers de randonnée situés sur l'île de Madère avec des informations utiles et des mises à jour sur chaque randonnée. Cela comprend la description, des photographies, des parcours indiqués sur la carte, les moyens de transport, des itinéraires, et bien d'autres choses encore. En outre, vous trouverez des informations et des articles intéressants pour encore mieux explorer les merveilles de la nature qu'offre l'île de Madère.

[www.walkmeguide.com](http://www.walkmeguide.com)

## Dans ce livre électronique...

Ce livre électronique officiel rassemble des informations complètes sur les meilleures promenades à faire sur l'île de Madère, c'est le guide idéal pour planifier vos prochaines promenades et découvrir encore plus Madère, considérée comme étant la Perle de l'Atlantique. Par ailleurs, vous trouverez également des articles intéressants, des conseils et des suggestions spécialement élaborés pour ceux qui souhaitent vivre une expérience unique et inoubliable.



## Informations utiles sur le livre électronique:

Chaque randonnée comprend une description, des photos, son itinéraire accompagné des détails concernant l'altitude et tous les mots-clés intéressants de ce que vous pourrez trouver sur place.

### INFORMATION

	Type de randonnée <b>Circulaire</b>		<b>Dénivelé cum. montée</b>
	Type de randonnée <b>Point à point</b>		<b>Dénivelé cum. descente</b>
	Type de randonnée <b>Aller-retour</b>		<b>Altitude min</b>
	<b>Durée moyenne</b>		<b>Altitude max</b>
	Difficulté <b>Facile</b>		<b>Début du randonnée</b>
	Difficulté <b>Intermédiaire</b>		<b>Fin du randonnée</b>
	Difficulté <b>Difficile</b>		<b>Transport public</b>









# NORD

LEVADA DO REI (SANTANA)



01

# LEVADA DO CALDEIRÃO VERDE (PR9)

Levada

Étang

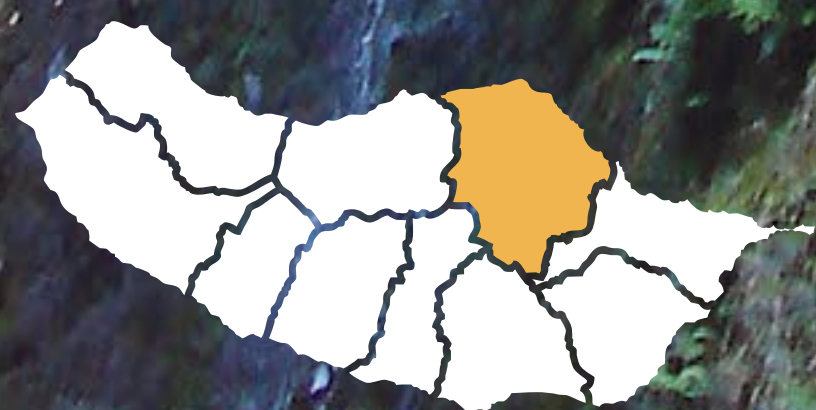
Cascade

Oiseaux

Laurissilva

Flore endémique

Tunnel



● SANTANA

La Levada du Chaudron Vert (Caldeirão Verde) est un vrai petit paradis vert qui démarre de la maison das Queimadas. Avant d'arrivée à la fameuse et merveilleuse cascade, vous serez tout le long de la randonnée entouré de la tête au pied, par une énorme végétation qui vous offre d'extraordinaires vues panoramiques sur la ville de São Jorge et les montagnes qui l'entourent.






Tout le long du parcours, les randonneurs seront accompagnés par l'eau qui coule des levadas (canaux d'irrigations) et de quelques chutes d'eau. C'est une randonnée magnifique qui peut être faite en toute sécurité, toute l'année.

Dans le parcours, il y a quelques tunnels à passer auxquels il est important avoir avec soi une lampe de poche et un imperméable.

En arrivant à la fin du Chaudron Vert, vous serez accueilli par une grande cascade d'eau limpide et froide qui tombe sur un bassin. Le coin est magnifique et agréable pour faire une petite pause piquenique avant le retour.



**Queimadas**  
32.7837, -16.9058



**Queimadas**  
32.7837, -16.9058



## BUS - Transport public

- **56** (Horários do Funchal)
- **103** (Horários do Funchal)
- **138** (Horários do Funchal)





## VOICI UNE DÉMO GRATUITE DE L'EBOOK

### **"WALKME: Levadas Madeira"**

Dans la version complète vous avez  
accès à 32 promenades, ainsi qu'à  
plusieurs articles et suggestions sur  
l'île de Madère et des Levadas.



**ALLEZ SUR**

**[WWW.WALKMEGUIDE.COM](http://WWW.WALKMEGUIDE.COM)**

**POUR OBTENIR**

**LA VERSION COMPLÈTE**







A photograph of a volcanic landscape. In the foreground, there is a steep, rocky slope covered in dark, jagged lava rocks. A few small, green, scrubby bushes are scattered across the slope. A thin, dark wire fence runs diagonally across the middle ground. In the background, a hill rises, topped with a small, white, cylindrical structure, possibly a lighthouse or a monument, surrounded by a metal railing. The sky is a clear, bright blue. The text "ARTICLES & SUGGESTIONS" is overlaid in large, white, sans-serif capital letters in the center of the image.

# ARTICLES & SUGGESTIONS





# NOTRE TOP 10 DES RANDONNÉES

L'Île de Madère est remplie de sentiers fascinants dans la nature et devoir choisir les 10 meilleures c'est, sans doute, un vrai défi.

Vu que ce choix reste toujours un avis très personnel et subjectif, dans cet article nous partageons notre TOP 10 des randonnées.

## TOP 10: Les meilleures levadas de Madère



### LEVADA DOS CEDROS (PR14)

p.58

Un chemin magique en parfaite harmonie avec la nature, entouré par une grande variété d'espèces endémiques de flore et de faune de l'Archipel. À la fin du sentier, la cascade et les lagunes en font un endroit parfait pour se détendre et pour absorber la bonne énergie de la nature.



### LEVADA DO REI (PR18)

p.12

Celle-ci est l'une des randonnées que nous remplissent les yeux et l'âme, en nous enveloppant dans la nature verte émeraude qui, de temps en temps, s'ouvre pour offrir des paysages pour couper le souffle. Vers la fin, nous arrivons au magnifique Ribeiro Bonito, où les chutes d'eau et les lagunes le transforment en un endroit véritablement unique.



### VEREDA DO FANAL (PR13)

p.62

Avec un mélange de paysages, cette randonnée est une véritable aventure. Tout au long du chemin, nous pouvons nous délecter avec les magnifiques vues panoramiques de tout l'entourage et profiter de la nature dans son état le plus pur, en sentant la fraîcheur qui nous entoure, dans un chemin revitalisant qui stimule tous les sens.



### LEVADA DA RIBEIRA DA JANELA

p.64

Nous avons une certaine affection pour cette levada, même si ce n'est pas une randonnée que nous recommandons fréquemment. Elle fait approximativement 30 kilomètres, avec 9 tunnels (l'un d'eux fait presque 2 kilomètres), mais il y a quelque chose de spécial à relever ce défi.





## LEVADA DOS TORNOS – BOAVENTURA

p.14

Dans l'un des endroits les plus profonds de l'Île de Madère, commence ce parcours qui nous amène à connaître l'origine de la Levada des Tornos qui est l'une des plus importantes et vastes de l'Île.



## LAGOA DO VENTO

p.68

Dans la zone de Rabaçal, cette randonnée traverse une petite partie de la Levada do Alecrim et nous amène à découvrir la Lagoa do Vento, l'un des endroits les plus jolis de l'île, avec une cascade imposante qui tombe du haut de la roche, en formant l'immense Lagune.



## LEVADA DO CALDEIRÃO VERDE (PR9)

p.10

C'est l'une des randonnées les plus connues, un itinéraire classique pour les touristes et les résidents. Il commence dans la Casa das Queimadas à Santana, le sentier suit vers le Caldeirão Verde où nous trouvons une imposante cascade qui tombe du haut du sommet du "Caldeirão", en formant une lagune où seulement les plus aventuriers s'y immergent.



## LEVADA DO ALECRIM

p.74


Dans la populaire zone de Rabaçal, à Paul da Serra, cette marche nous amène jusqu'à la Laguna D. Beja, dans un parcours pacifique, agréable et accessible à tous. La randonnée est courte et, c'est pour ça qu'elle est aussi idéale à faire avec des enfants. La fin est tout simplement éblouissante!



## VEREDA DA PONTA DE SÃO LOURENÇO (PR8)

p.40

Un classique de l'Île de Madère, c'est une marche qui nous amène jusqu'au point le plus à l'Est de l'Île. Les vues magnifiques illustrent le contraste entre l'agitation de la mer du Nord et le calme de la mer du Sud.





## LEVADA DO FURADO (PR10) (Ribeiro Frio – Portela)

p.52

Cette marche commence dans le Parc Forestal do Ribeiro Frío, très visité et connu par la création de truites. En chemin, nous pouvons profiter de la nature pleine de vie qui nous guide dans un parcours magique.








# RANDONNER À L'ÎLE MADÈRE

# NOTRE PASSION

Nous sommes une équipe d'ingénieurs en informatique à l'Université de Madère, et nous aimons la randonnée, en particulier sur l'île de Madère, au Portugal. Nous avons donc décidé de combiner nos forces avec notre activité de plein air préférée pour créer **WALKME**: où vous trouverez un guide avec les informations nécessaires pour découvrir les merveilles naturelles de la Perle de l'Atlantique!



**WalkMe Mobile Solutions, Lda**

Startup Madeira, Sala 8  
Madeira Tecnopolo, 1º Andar  
9020-105 Funchal

**[info@walkmeguide.com](mailto:info@walkmeguide.com)**

## DISCLAIMER

- Cet ebook est destiné à un usage personnel. Sa modification, reproduction, copie, duplication, distribution, vente, revente et autres formes d'exploitation, à des fins commerciales ou non, sont expressément interdites. Les droits de propriété intellectuelle de l'ebook et de son contenu sont exclusifs à WalkMe Mobile Solutions, Lda., sauf indication contraire.
- Les informations contenues dans cet ebook sont un guide pour tous les randonneurs et peuvent être sujettes aux changements pour des raisons indépendantes de notre volonté, y compris les conditions météorologiques, les interventions des services de sécurité, entre autres.
- La consultation des informations contenues dans cet ebook ne dispense pas le bon sens, étant donné que WalkMe Mobile Solutions, Lda. se dégage de toute responsabilité pour les dommages humains ou matériels pouvant survenir pendant la randonnée.



WE  
♥  
LEVADAS



[www.walkmeguide.com](http://www.walkmeguide.com)

Proudly made in Madeira